






JELMAGYARÁZAT KÖTELEZŐ EREJŰ SZABÁLYOZÁSI ELEMEL



VONALAS SZABÁLYOZÁSI ELEMEL

-  A módosítás területi hatálya
-  Szabályozási vonal
-  Övezet határa

TERÜLETI SZABÁLYOZÁSI ELEMEL

-  Közlekedési célú közterület - Országos út területe
-  Közlekedési célú közterület - Helyi út területe

EGYÉB

-  Méretezés
-  Kötelező megszüntető jel

ÉPÍTÉSI ÖVEZETEK / ÖVEZETEK

Beépítésre szánt területek

- Lk** Kisközségi lakóterület
- Lke** Kertközségi lakóterület

Beépítésre nem szánt területek

- KÖu** Közlekedési terület - közúti

TÁJÉKOZTATÓ ELEMEL

MŰVI ÉRTÉKVÉDELEM

-  Helyi védett épület

építési övezet	beépítési mód	beépítettség megengedett legnagyobb mértéke (%)
	épületmagasság megengedett legnagyobb mértéke (m)	kialakítható telek megengedett legkisebb területe (m ²)

A módosítás területi hatályán kívül eső rajzi elemek tájékoztató jellegűek.
A terv az állami alapadatok felhasználásával készült.



VÖLGZUGOLY Területfejlesztő és Tervező Műhely Kft.

2083 Solymár, Bimbó u. 20. Tel.: 70/938-32-24,
20/913-85-75

Településtervezés

Ferik Tünde, vezető településrendező tervező
(TT/1 13-1259)

Tájrendezés, zöldfelület környezetvédelem Közlekedés

Kéthelyi Márton, okl. tájépítésmérnök
(TK 01-5282)
Papp Renáta, okl. urbanista-építésmérnök
(TK 01-5282)
Macsinka Klára, okl. közlekedésmérnök
(13-1017 KÉ-T. TRK-T/K1-d1)
(TP-Terv Kft.)

NAGYKÖRÖS TELEPÜLÉSRENDEZÉSI ESZKÖZÖK MÓDOSÍTÁSA

SZABÁLYOZÁSI TERV MÓDOSÍTÁSA SZ-2M-3

.../2019. (...) önkormányzati rendelet 3. melléklete

M = 1 : 2 000

MUNKAKÖZI ANYAG

